



**КОМИТЕТ ИМУЩЕСТВЕННЫХ ОТНОШЕНИЙ  
АДМИНИСТРАЦИИ ПЕРМСКОГО МУНИЦИПАЛЬНОГО ОКРУГА**

**РЕШЕНИЕ**

о размещении объектов № 963

Пермский край  
Пермский округ

12.05.2023

Комитет имущественных отношений администрации Пермского муниципального округа разрешает Акционерному обществу «Газпром газораспределение Пермь» (ИНН 5902183841, ОГРН 1025900512670, почтовый адрес: 614000, г. Пермь, ул. Петропавловская, 43)

размещение объекта «газопровод давлением до 1,2 Мпа, для размещения которого не требуется разрешения на строительство»

на землях муниципальная собственность

на срок 1 год с 12.05.2023 г. по 11.05.2024 г.

Местоположение: Пермский край, Пермский м.о., п. Протасы, ул. Казанская, к дому 33.

Приложение: схема предполагаемых к использованию земель или части земельного участка.

Особые условия использования:

1. При размещении объекта учесть параметры ширины проезда улично-дорожной сети, во избежание сужения полосы отвода дороги.
2. Получение разрешения на производство земляных работ.

Заместитель председателя комитета,  
начальник отдела муниципального  
земельного контроля



(подпись, печать)

М.В. Королева



## Схема предполагаемых к использованию земель или части земельного участка

Объект: Газопровод давлением до 1,2 Мпа, для размещения которого не требуется разрешения на строительство

Местоположение: расположенных по адресу: Пермский край, м.о. Пермский, п. Протасы, ул. Казанская, к дому 33

Площадь земель или части земельного участка, кв.м.: 65

Категория земель: земли населенных пунктов

Вид разрешенного использования: -

Каталог координат, м

№ точки границы	X	Y
н1	503803.20	2207955.69
н2	503801.99	2207959.51
н3	503786.95	2207954.00
н4	503788.18	2207950.10
н1	503803.20	2207955.69

Описание границ смежных землепользователей:

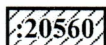
От точки н1 до точки н2 - земельный участок с кадастровым номером 59:32:3250001:8121

От точки н2 до точки н3 - земельный участок с кадастровым номером 59:32:3250001:8184

От точки н3 до точки н4 - земельный участок с кадастровым номером 59:32:3250001:14681

От точки н4 до точки н1 - земельный участок с кадастровым номером 59:32:3250001:8184

**Условные обозначения:**




- границы и номер объекта капитального строительства, сведения о которых внесены в ЕГРН



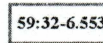
- граница кадастрового квартала



- границы и номер земельного участка, сведения о которых внесены в ЕГРН



- предполагаемый участок земель, на которых планируется размещение объекта



- зоны с особыми условиями использования территории, сведения о которых внесены в ЕГРН

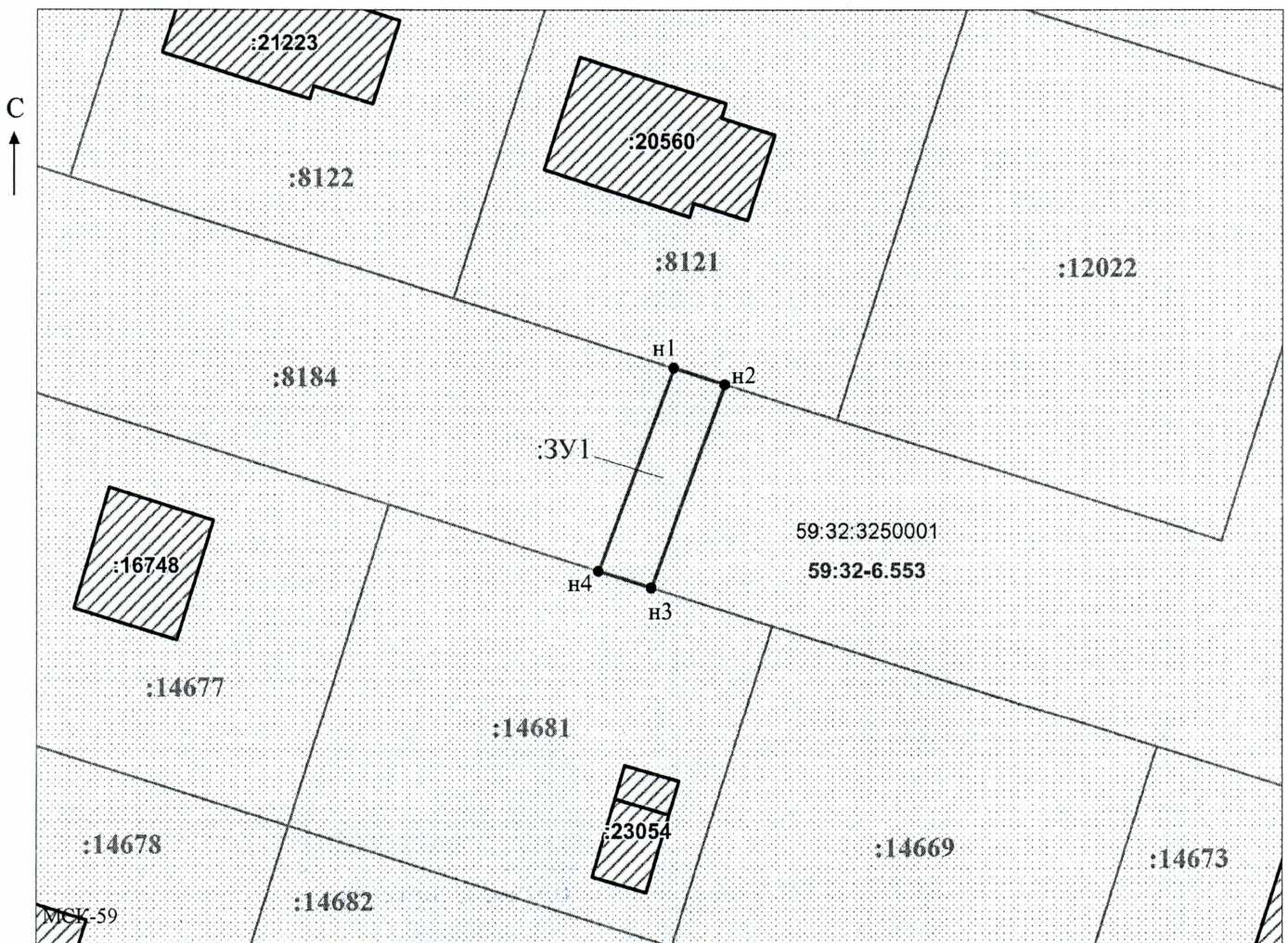
:3У1

- обозначение запрашиваемого земельного участка

● н1

- характерная точка границ земель или части земельного участка

59:32:3250001 - номер кадастрового квартала



Масштаб 1:500

Заявитель: \_\_\_\_\_ / Офишкина И.В.

МП

(подпись, расшифровка подписи)

(для юридических лиц

и индивидуальных предпринимателей)